
















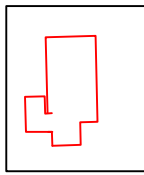



Legenda detailkaart

	Verkeersdoeleinden		Faunavoorziening (duiker)
	Bestaande wegverharding		Rijksgrens
	Nieuwe wegverharding		Tracébesluit grens
	Te amoveren wegverharding		Aanduiding nieuw kunstwerk
	Te amoveren opstallen		Aanduiding nieuwe /aan te passen duikers en faunatunnels
	Te amoveren kunstwerken		Aanduiding te verwijderen kunstwerk
	Watergang	22800	Kilometeraanduiding
	Kunstwerk nieuw		Aanduiding pechhaven
	Kunstwerk bestaand		
	Nieuwe situatie		
	Bestaande situatie		

Afdelende van Verkeer en Waterstaat				Rijkswaterstaat		hoofdafdeling		bureau uitbesteding	
				Noord-Nederland		Rijkswaterstaat		Moyares Nederland B.V.	
						afdeling		Mobiliteit & Ruimte	
						Noord Nederland			
-									
NB3 Ontwerp-tracebesluit Assen - Zuidbroek (legenda)									
getekend	L. van Tilborg	par.	d.d. 19-11-2010	formaat	A4L	behoort bij detailkaart		III	
gecontroleerd	K.S. Fikenscher	par.	d.d. 19-11-2010	schaal	1:2500	in 18 bladen, blad nr.		18	
vrijgegeven	J. Cornelissen	par.	d.d. 19-11-2010	status	vrijgegeven	versie		4,0	
				alk.		par.			
				projectcode	IN190002				
				dossiercode					
				dienstcode					
				reg.nr.	01				